

Concept

dorpsontwikkelingsvisie

Noordbeemster en Westbeemster



VISIE VAN
BEEMSTER



22 juni 2021

ONDERWERPEN VAN DE AVOND

- Stand van zaken
- Toelichting concept visie
- Hoe verder

**NOTA VAN
UITGANGSPUNTEN**

- RUIMTELIJKE KADERS
- PROGRAMMATISCHE KADERS
- FINANCIËLE KADERS

**SPELREGELS
PARTICIPATIE**



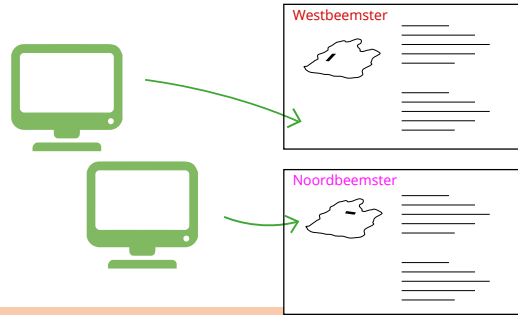
- VOORBEREIDING PARTICIPATIE:**
- MET DE GEMEENTE SAMEN
 - PARTICIPATIEPLAN OPSTELLEN
 - VORMGEVEN DIGITAAL PLATFORM
 - BEPALEN PARTICIPATIEPLATFORMS

**VOORBEREIDING
THEMA-
BIJEENKOMSTEN**

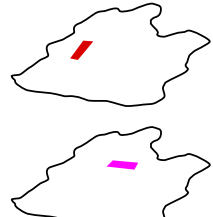
THEMABIJEENKOMSTEN

- BASIS OP ORDE
- AMBITIES / URGENTIES
- WENSEN
- KANSEN (PROGRAMMATISCH / RUIMTELIJK)

OOGST



**SAMENHANGENDE
VERHALEN
(VARIANTEN)**



**KEUZE
VOORKEURSRICHTING**



**CONCEPT
DORPSONTWIKKELINGSVISIE
NOORDBEEMSTER
EN
WESTBEEMSTER**

**DORPSONTWIKKELINGSVISIE
NOORDBEEMSTER EN WESTBEEMSTER**

**VASTSTELLING VISIES
+ UITVOERINGS-
PROGRAMMA**



**Raad stelt
de visies vast**

December 2020

Februari 2021

Maart 2021

Begin mei 2021

Juni 2021

September 2021



1-op-1 gesprekken
raadsfracties en
stakeholders



visievanbeemster.nl



uitgenodiging
themabijeenkomst

**PARTICIPATIE
RAAD EN PLATFORMS**



**INFORMATIE
DELEN OOGST OP
WEBSITE / NIEUWSBRIEF**



Dit is wat we hebben opgehaald
en dat gaan we ermee doen

bespreken
met college



voorstel:
keuzes
bespreken
met raad


**INFORMEREN
STAKEHOLDERS
(INFORMEEL)**



U wordt uitgenodigd voor
de informatiebijeenkomst



**PRESENTATIE
INFOAVOND
MET PRESENTATIE
EN INFOMARKT**



**NOTA VAN
INSPRAAK**

**DELEN
RESULTATEN
OP WEBSITE**



Visie Noordbeemster



VISIEKAART NOORDBEEMSTER 2040

De visiekaart toont de ontwikkeling van Noordbeemster tot 2040.

Legenda Visiekaart Noordbeemster



Buurthuis, buurttuin en een mogelijkheid voor woningbouwontwikkeling



Behoud agrarisch land



Woningbouwontwikkeling mogelijk onder voorwaarden



Voldoende parkeerruimte bij restaurant Stoer

Middenweg

Oosthuizerweg





Noord



VISIEKAART NOORDBEEMSTER 2040

De visiekaart toont de ontwikkeling van Noordbeemster tot 2040.

Legenda Visiekaart Noordbeemster

-  Buurthuis, buurttuin en een mogelijkheid voor woningbouwontwikkeling
-  Behoud agrarisch land
-  Woningbouwontwikkeling mogelijk onder voorwaarden
-  Voldoende parkeerruimte bij restaurant Stoer

Belangrijk voor het dorp:
een plek om samen te komen

Buurthuis
Buurttuin
Woningen

Oosthuizerweg

Middelenweg





Noord



VISIEKAART NOORDBEEMSTER 2040

De visiekaart toont de ontwikkeling van Noordbeemster tot 2040.

Legenda Visiekaart Noordbeemster

-  Buurthuis, buurttuin en een mogelijkheid voor woningbouwontwikkeling
-  Behoud agrarisch land
-  Woningbouwontwikkeling mogelijk onder voorwaarden
-  Voldoende parkeerruimte bij restaurant Stoer

Belangrijk voor het dorp:
een plek om samen te komen

Buurthuis
Buurttuin
Woningen

Woningen

Oosthuizerweg

Middelenweg





Noord

0 100 200 300

VISIEKAART NOORDBEEMSTER 2040

De visiekaart toont de ontwikkeling van Noordbeemster tot 2040.

Legenda Visiekaart Noordbeemster

-  Buurthuis, buurttuin en een mogelijkheid voor woningbouwontwikkeling
-  Behoud agrarisch land
-  Woningbouwontwikkeling mogelijk onder voorwaarden
-  Voldoende parkeerruimte bij restaurant Stoer

Parkeren op een andere plek

Belangrijk voor het dorp:
een plek om samen te komen

Buurthuis
Buurttuin
Woningen

Woningen

Oosthuizerweg

Middelenweg

Noord

0 100 200 300



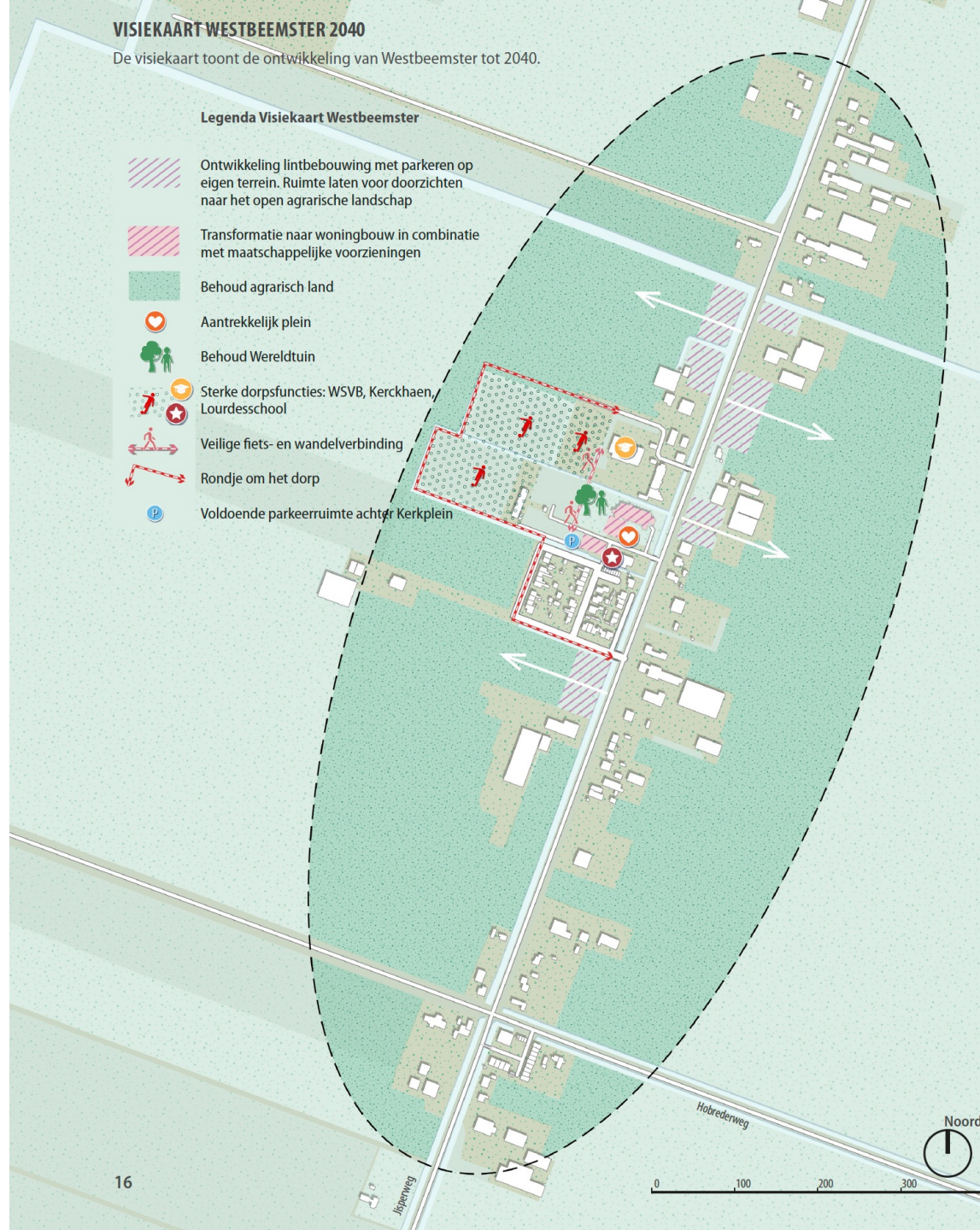
Visie Westbeemster

VISIEKAART WESTBEEMSTER 2040

De visiekaart toont de ontwikkeling van Westbeemster tot 2040.

Legenda Visiekaart Westbeemster

-  Ontwikkeling lintbebouwing met parkeren op eigen terrein. Ruimte laten voor doorzichten naar het open agrarische landschap
-  Transformatie naar woningbouw in combinatie met maatschappelijke voorzieningen
-  Behoud agrarisch land
-  Aantrekkelijk plein
-  Behoud Wereldtuin
-  Sterke dorpsfuncties: WSVB, Kerckhaen, Lourdesschool
-  Veilige fiets- en wandelverbinding
-  Rondje om het dorp
-  Voldoende parkeerruimte achter Kerkplein



VISIEKAART WESTBEEMSTER 2040

De visiekaart toont de ontwikkeling van Westbeemster tot 2040.

Legenda Visiekaart Westbeemster

-  Ontwikkeling lintbebouwing met parkeren op eigen terrein. Ruimte laten voor doorzichten naar het open agrarische landschap
-  Transformatie naar woningbouw in combinatie met maatschappelijke voorzieningen
-  Behoud agrarisch land
-  Aantrekkelijk plein
-  Behoud Wereldtuin
-  Sterke dorpsfuncties: WSVB, Kerckhaen, Lourdesschool
-  Veilige fiets- en wandelverbinding
-  Rondje om het dorp
-  Voldoende parkeerruimte achter Kerkplein



Belangrijk voor het dorp:
Verenigingsleven

VISIEKAART WESTBEEMSTER 2040

De visiekaart toont de ontwikkeling van Westbeemster tot 2040.

Legenda Visiekaart Westbeemster

-  Ontwikkeling lintbebouwing met parkeren op eigen terrein. Ruimte laten voor doorzichten naar het open agrarische landschap
-  Transformatie naar woningbouw in combinatie met maatschappelijke voorzieningen
-  Behoud agrarisch land
-  Aantrekkelijk plein
-  Behoud Wereldtuin
-  Sterke dorpsfuncties: WSVB, Kerckhaen, Lourdesschool
-  Veilige fiets- en wandelverbinding
-  Rondje om het dorp
-  Voldoende parkeerruimte achter Kerkplein



In het dorp

Langs de Jisperweg

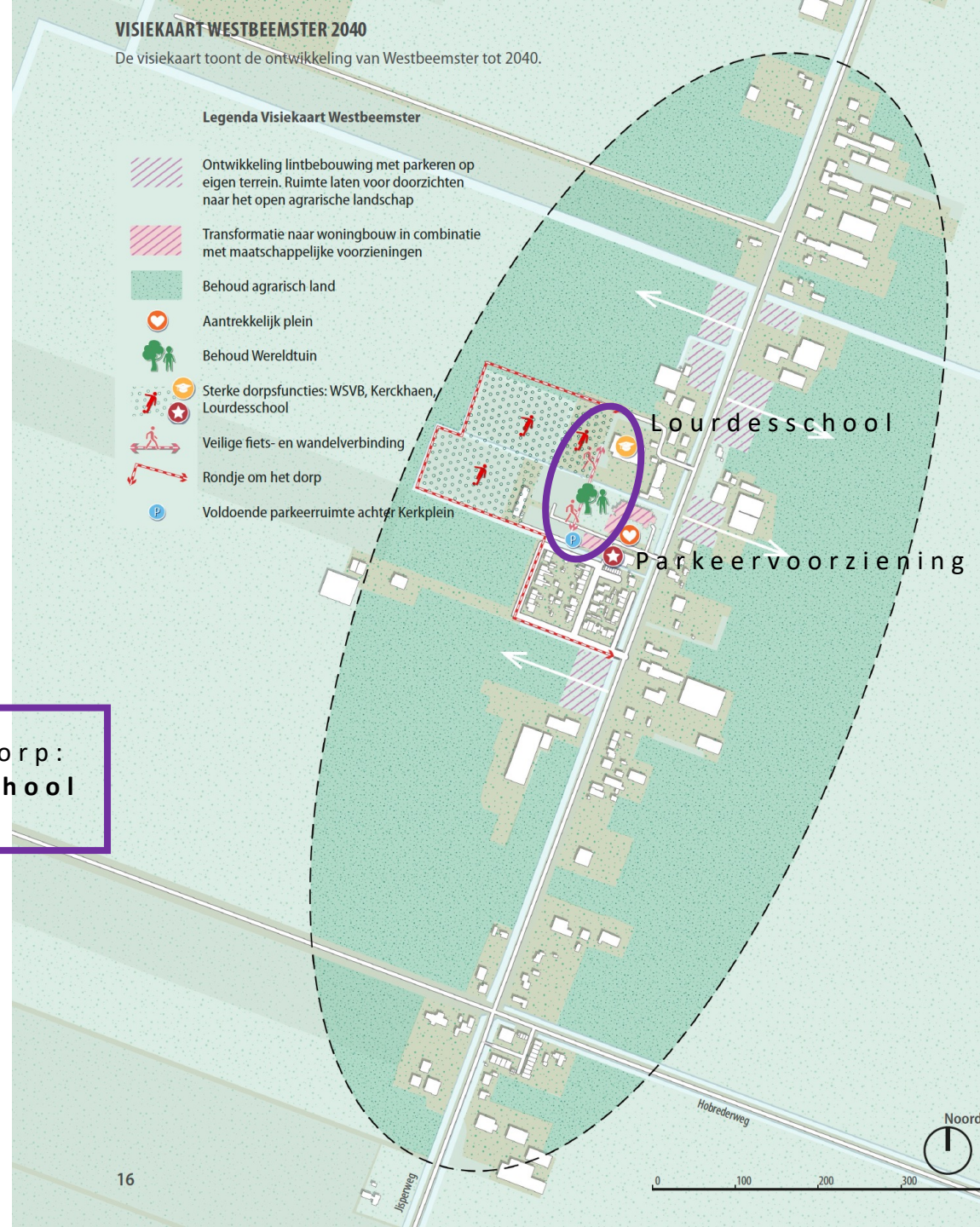
Belangrijk voor het dorp:
Verenigingsleven
Woningbouwmogelijkheden

VISIEKAART WESTBEEMSTER 2040

De visiekaart toont de ontwikkeling van Westbeemster tot 2040.

Legenda Visiekaart Westbeemster

-  Ontwikkeling lintbebouwing met parkeren op eigen terrein. Ruimte laten voor doorzichten naar het open agrarische landschap
-  Transformatie naar woningbouw in combinatie met maatschappelijke voorzieningen
-  Behoud agrarisch land
-  Aantrekkelijk plein
-  Behoud Wereldtuin
-  Sterke dorpsfuncties: WSVB, Kerckhaen, Lourdesschool
-  Veilige fiets- en wandelverbinding
-  Rondje om het dorp
-  Voldoende parkeerruimte achter Kerkplein



Belangrijk voor het dorp:
Veiligheid rond de school



HOE VERDER

- Concept Dorpsontwikkelingsvisie ter inzage
- Informatieavond 30 juni 1 juli
- Nota van inspraak
- Ter vaststelling raad
- Publicatie