

OOGST DORPSGESPREKKEN

DORPSONTWIKKELINGSVISIE NOORDBEEMSTER WESTBEEMSTER 2040

Beemster en Westbeemster

Praat u mee over de toekomst van uw dorp?

25 februari - 10 maart 2021

BEEMSTER VISIE VAN BEEMSTER

Beste Beemsterlingen,

Voor u ligt een krant over de toekomstige ruimte van de dorpen Noordbeemster en Westbeemster. Graag willen we samen met u nadenken over hoe we beide dorpskernen tot 2040 het beste kunnen ontwikkelen. Waar heeft u als Beemsterling behoefte aan? Wat kan er beter en wat moet juist zo blijven? U heeft vast veel ideeën voor de ruimte waarin u woont, werkt en leeft. We horen zo graag. Ik nodig u van harte uit om uw mening te geven. Lees deze krant, praat met elkaar en laat uw stem horen op www.visievanbeemster.nl.

Vriendelijke groet,

Karen Heerschop
Burgemeester van Beemster

Februari 2021

In gesprek met elkaar

De Dorpsontwikkelingsvisie wordt gemaakt in samenspraak met inwoners en andere belanghebbenden van Noordbeemster en Westbeemster. Door de Covid-19 maatregelen kunnen we helaas geen gesprekken met meerdere deelnemers in het dorp organiseren. Hoe praat u mee over de Dorpsontwikkelingsvisie?

In deze krant vindt u de onderwerpen die voor de Dorpsontwikkelingsvisie van belang zijn en waarover we uw mening vragen. Deze onderwerpen zijn door de gemeenteraad vastgesteld in een Nota van Uitgangspunten die u kunt lezen op de website www.visievanbeemster.nl (Noordbeemster en Westbeemster).

Enkele dorpsbewoners en belanghebbenden laten u in deze krant zien wat zij belangrijk vinden voor de toekomstige ruimtelijke indeling van de dorpskernen. En wat vindt u?

Wat doen we met uw inbreng?

Na 10 maart vertalen we de opbrengsten uit de dorpsgesprekken naar bouwstenen en ontwikkelvariant(en) u opnieuw uit om mee te denken en uw reactie te geven. Als het in verband met de coronamaatregelen weer mogelijk is, organiseren we hiervoor een inloopbijeenkomst in beide dorpskernen. Hierover ontvangt u later meer informatie.

Hoe praat u mee?

1. Lees de krant en ga naar de website www.visievanbeemster.nl (Noordbeemster en Westbeemster) of scan de QR-code voor directe toegang.
2. Kies de dorpskern en het onderwerp waarop u wilt reageren.
3. Plaats uw reactie of idee, praat met elkaar, stel een vraag of start een discussie. Dit kan voor beide dorpen en meerdere onderwerpen. Ook het projectteam van de gemeente doet mee!

Reageert u liever niet online, maar wilt u persoonlijk contact met het projectteam? Mail naar visievanbeemster@beemster.net of bel op 2, 4 of 9 maart tussen 10.00 en 12.00 uur met projectleider Peter Blankesteijn, via telefoon (0299) 452 020.

Zorg ervoor dat uw reactie uiterlijk 10 maart a.s. bij ons binnen is!

Over de Dorpsontwikkelingsvisie

De Dorpsontwikkelingsvisie wordt gemaakt vanuit het dorpsbelang en geeft straks een samenhangend en breed gedragen beeld van de (mogelijke) toekomstige ruimtelijke indeling van Noordbeemster en Westbeemster. Hierbij gaat het om de bebouwde kom van beide dorpen (zie de vliekaart in deze krant) en niet om het buitengebied.

De visie gaat gelden als een kader voor de toekomstige natuurvisie.

Welke plekken zijn bestemd voor parkeren, natuur of groen? Is er (meer of andere) ruimte voor voorzieningen op het gebied van bijvoorbeeld onderwijs, medische zorg of vrije tijd nodig en op welke plekken?

De visie wordt het kader voor de toekomstige natuurvisie.

18 maart 2021

Praat mee op



ONDERWERPEN

Beste Beemsterlingen,

Voor u ligt een krant over de toekomstige ruimtelijke inrichting van de dorpen Noordbeemster en Westbeemster. Graag willen we samen met u nadenken over hoe we beide dorpskernen tot 2040 het beste kunnen ontwikkelen. Waar heeft u als Beemsterling behoefte aan? Wat kan er beter en wat moet juist zo blijven? U heeft vast veel ideeën voor de ruimtelijke inrichting van uw dorp. We horen zo graag. Ik nodig u van harte uit om uw mening te geven. Lees deze krant en laat ons horen op www.visievanbeemster.nl.

- Opgave
- Participatie
- Oogst Noordbeemster
- Oogst Westbeemster
- Hoe verder
- Gelegenheid tot vragen

In gesprek met elkaar

De Dorpsontwikkelingsvisie wordt gemaakt in samenwerking met inwoners en andere belanghebbenden van Noordbeemster en Westbeemster. Door de Covid-19 maatregelen kunnen we helaas geen gesprekken met meerdere deelnemers in het dorp organiseren. Hoe praat u met elkaar over de Dorpsontwikkelingsvisie?

In deze krant vindt u de onderwerpen die voor de Dorpsontwikkelingsvisie van belang zijn en waarover we uw mening vragen. Deze onderwerpen zijn door de gemeenteraad vastgesteld in een Nota van Uitgangspunten die u kunt lezen op de website www.visievanbeemster.nl (Noordbeemster en Westbeemster).

Enkele dorpsbewoners en belanghebbenden laten u in deze krant zien wat zij belangrijk vinden voor de toekomstige ruimtelijke indeling van de dorpskernen. En wat vindt u?

Wat doen we met uw mening?

U kunt ons laten weten wat u denkt van de opbrengsten uit de dorpsontwikkelingsvisie. We zullen uw mening gebruiken voor de Dorpsontwikkelingsvisie. Het is belangrijk dat u uw mening geeft. Alleen als u uw mening geeft, kunnen we de Dorpsontwikkelingsvisie mogelijk is, organiseren we hiervoor een inloopbijeenkomst in beide dorpskernen. Hierover ontvangt u later meer informatie.



Hoe praat u mee?

1. Ga naar de website www.visievanbeemster.nl of scan de QR-code voor directe toegang.
2. Kies de dorpskern en het onderwerp waarop u wilt reageren.
3. Plaats uw reactie of idee, praat met elkaar, stel een vraag of start een discussie. Dit kan voor beide dorpen en meerdere onderwerpen. Ook het projectteam van de gemeente doet mee!



Reageert u liever niet online, maar wilt u persoonlijk contact met het projectteam? Mail naar visievanbeemster@beemster.net of bel op 2, 4 of 9 maart tussen 10.00 en 12.00 uur met projectleider Peter Blankesteijn, via telefoon (0299) 452 020.

Zorg ervoor dat uw reactie...

Over de Dorpsontwikkelingsvisie

De Dorpsontwikkelingsvisie wordt gemaakt vanuit het dorpsbelang en geeft straks een samenhangend en breed gedragen beeld van de (mogelijke) toekomstige ruimtelijke indeling van Noordbeemster en Westbeemster. Hierin gaat het om de bebouwde kom en de openbare ruimte. De visiekaart in deze krant is niet een definitieve afbeelding van het toekomstige gebied.

Welke plekken zijn bestemd voor parkeren, sportvelden, groen? Is er meer of minder ruimte voor wonen, winkels, medische zorg op het gebied van zorg en op welke plekken?

De visie gaat gelden als een kader voor de toekomstige ruimtelijke indeling van de dorpskernen.

De visie wordt het kader voor de toekomstige ruimtelijke indeling van de dorpskernen.

OPGAVE

Een dorpsvisie

- Vanuit dorpsbelangen
- Kader voor toekomstige ontwikkelingen
- Bundeling belangen, wensen en ambities

NOTA VAN UITGANGSPUNTEN

- RUIMTELIJKE KADERS
- PROGRAMMATISCHE KADERS
- FINANCIËLE KADERS

SPELREGELS PARTICIPATIE



- VOORBEREIDING PARTICIPATIE:**
- MET DE GEMEENTE SAMEN PARTICIPATIEPLAN OPSTELLEN
 - VORMGEVEN DIGITAAL PLATFORM
 - BEPALEN PARTICIPATIEPLATFORMS

VOORBEREIDING THEMABIJENKOMSTEN

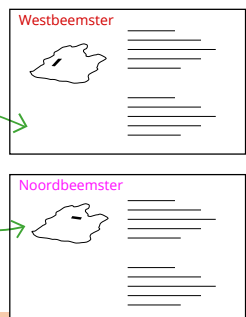
THEMABIJENKOMSTEN

- BASIS OP ORDE
- AMBITIES / URGENTIES
- WENSEN
- KANSEN (PROGRAMMATISCH / RUIMTELIJK)

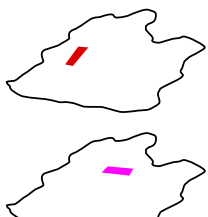
OOGST

Westbeemster

Noordbeemster



SAMENHANGENDE VERHALEN (VARIANTEN)



KEUZE VOORKEURSRICHTING



CONCEPT DORPSONTWIKKELINGSVISIE NOORDBEEMSTER EN WESTBEEMSTER



DORPSONTWIKKELINGSVISIE NOORDBEEMSTER EN WESTBEEMSTER



VASTSTELLING VISIES + UITVOERINGS-PROGRAMMA



Raad stelt de visies vast

December 2020

Februari 2021

Maart 2021

Begin mei 2021

Juni 2021

September 2021



1-op-1 gesprekken raadsfracties en stakeholders



visievanbeemster.nl



uitnodiging themabijeenkomst

PARTICIPATIE RAAD EN PLATFORMS



INFORMATIE DELEN OOGST OP WEBSITE / NIEUWSBRIEF



Dit is wat we hebben opgehaald en dat gaan we ermee doen

bespreken met college



voorstel: keuzes bespreken met raad

INFORMEREN STAKEHOLDERS (INFORMEEL)



U wordt uitgenodigd voor de informatiebijeenkomst

PRESENTATIE INFOAVOND MET PRESENTATIE EN INFOMARKT



NOTA VAN INSpraak

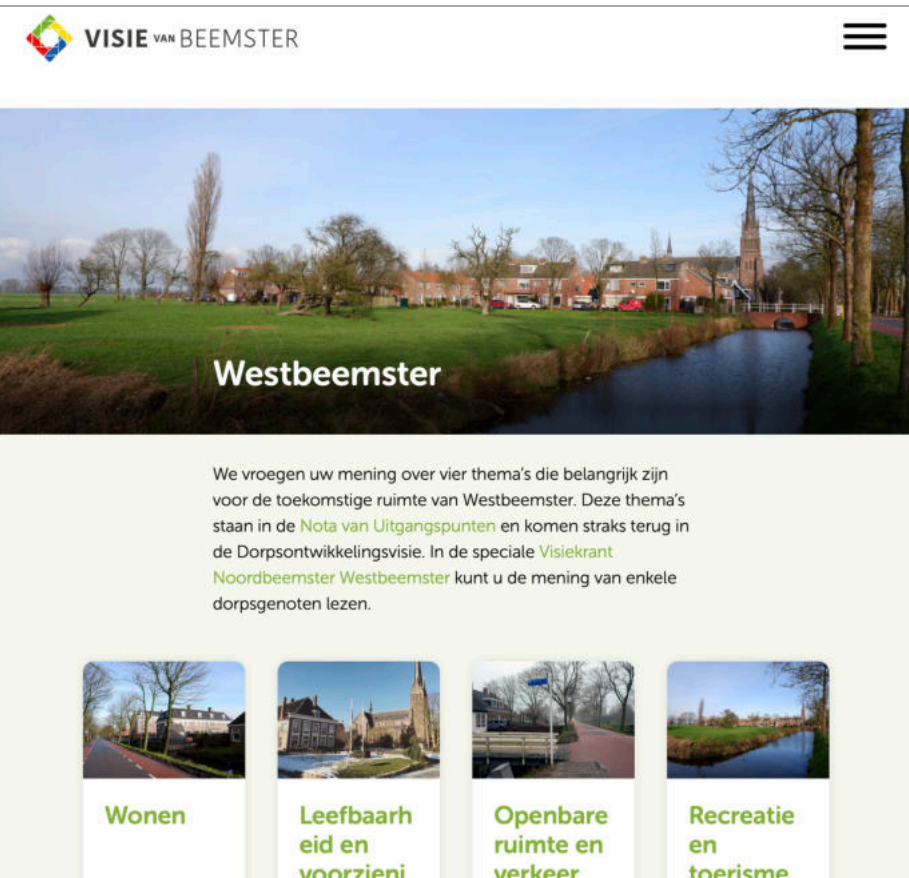
DELEN RESULTATEN OP WEBSITE



PARTICIPATIE

Inzicht

- Interviews
- Telefoon
- Email
- Dorpsgesprek (via website)
- Website



The screenshot shows the 'VISIE VAN BEEMSTER' website. At the top left is the logo and name. A hamburger menu icon is on the right. Below is a large image of a village scene with a canal and a church, labeled 'Westbeemster'. A text block explains the survey: 'We vroegen uw mening over vier thema's die belangrijk zijn voor de toekomstige ruimte van Westbeemster. Deze thema's staan in de Nota van Uitgangspunten en komen straks terug in de Dorpsontwikkelingsvisie. In de speciale Visiekrant Noordbeemster Westbeemster kunt u de mening van enkele dorpsgenoten lezen.' At the bottom are four topic cards: 'Wonen', 'Leefbaarheid en voorzieningen', 'Openbare ruimte en verkeer', and 'Recreatie en toerisme'.

Westbeemster

We vroegen uw mening over vier thema's die belangrijk zijn voor de toekomstige ruimte van Westbeemster. Deze thema's staan in de [Nota van Uitgangspunten](#) en komen straks terug in de Dorpsontwikkelingsvisie. In de speciale [Visiekrant Noordbeemster Westbeemster](#) kunt u de mening van enkele dorpsgenoten lezen.

Wonen

Leefbaarheid en voorzieningen

Openbare ruimte en verkeer

Recreatie en toerisme

aantal agrarische ondernemers graag zo'n molentje zouden willen plaatsen om het bedrijf verder te kunnen verduurzamen. We willen u daarom vragen om onderzoek hiernaar mee te nemen in de nota van uitgangspunten.

Ruud schreef:

10 maart 2021 om 11:47

t.a.v. punt 3: er wordt gevraagd om een onderzoek. Dit onderwerp is sinds 2014 al op de agenda gezet van de gemeente Beemster en uiteindelijk op 21 maart 2017 is er door de gemeenteraad besloten om dit niet te doen. Ook geen onderzoek.

Is een brug een welkome aanvulling op deze kruising? Als ik daar kijk is er een weids uitzicht, werkelijk vrij uitzicht alom. Een van de weinig mooie plekken waar er geen landschapsvervuiling of -verrommeling is. Even verderop, naar het Zuiden ligt de brug naar De Rijk en naar het Noorden ligt de weg naar Schermerhorn.

Wat heeft een brug, hoog over de brede ringvaart voor zin, of nut? Als ik wandel dan loop ik over de dijk naar De Rijk of naar Schermerhorn. Er is nl. niets waar de brug mij extra mee verbindt, het lost niets op en maakt de weg niet korter. Dan zou er ook een flinke investering moeten plaatsvinden voor aanleg en jaarlijks onderhoud. Het is nog maar de vraag of de gemeente Alkmaar of de Provincie wil meewerken aan een extra ontsluiting naar het Natura2000-gebied, een natuurgebied. Juist die plek, waar de brug aanlandt in het Natura2000-gebied heerst er nog enige rust.

Kortom: ik beschouw een brug als ernstige landschapsaantasting en -verrommeling. De brug komt van niets, gaat naar niets en voegt m.i. niets toe omdat er even verderop al bruggen zijn. Als wandelaar loop ik nl. naar De Rijk of naar Schermerhorn, eventueel via De Beemster. Hangt er maar vanaf welke kant van het water je kiest.

Inge Bečka schreef:

PARTICIPATIE

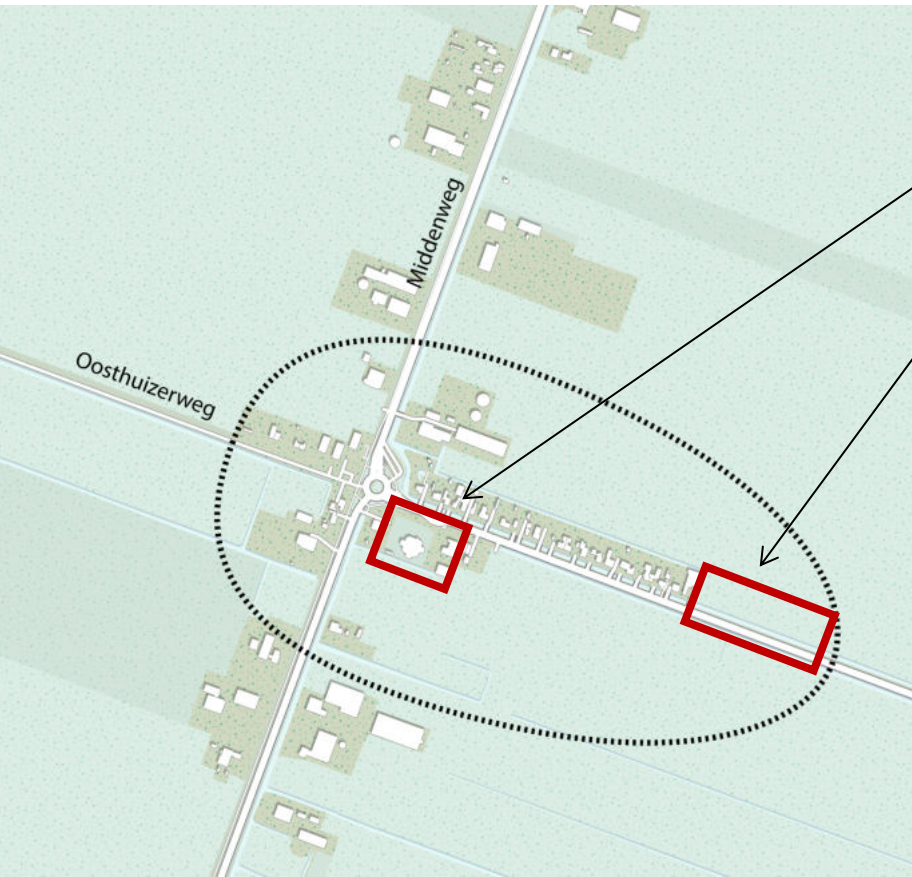
Beeld

- Betrokkenheid in beide dorpen
- De waarden van de Beemster worden omarmd
- Leefbaarheid is belangrijk en dat gaat niet in eerste instantie om plekken, gebouwen en programma. Het gaat om de mogelijkheden om iets **samen** te doen
- Woningbouw in Westbeemster om voorzieningen op peil te houden
- Aandacht voor verkeerveiligheid
- Behoeftte aan meer mogelijkheden voor wandelen en fietsen

OOGST NOORDBEEMSTER

Wonen

- Locatie Bonte Klaver (al dan niet samen met dorpsprogramma op begane grond)
- Oosthuizerweg
- *Conform NvU*

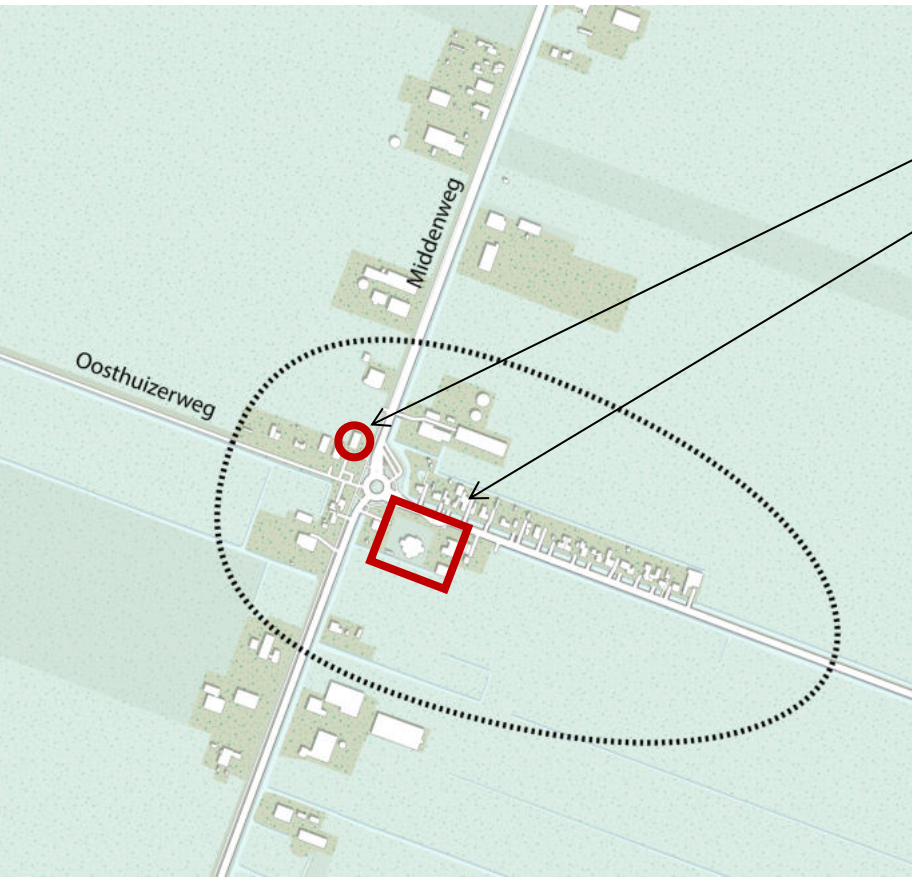


OOGST NOORDBEEMSTER

Leefbaarheid en Voorzieningen

- STOER wordt gewaardeerd
- Locatie Bonte Klaver
- Al dan niet in combinatie met woonprogramma
- Toch weer een school?

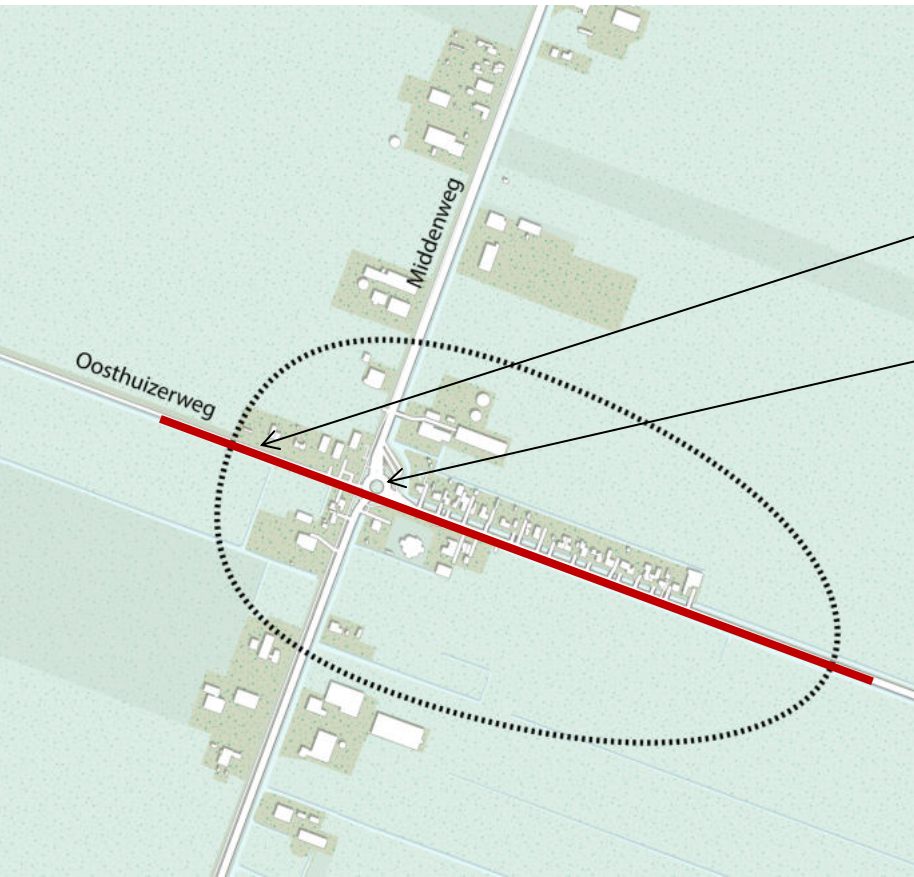
- *Conform NvU*



OOGST NOORDBEEMSTER

Openbare ruimte en verkeer

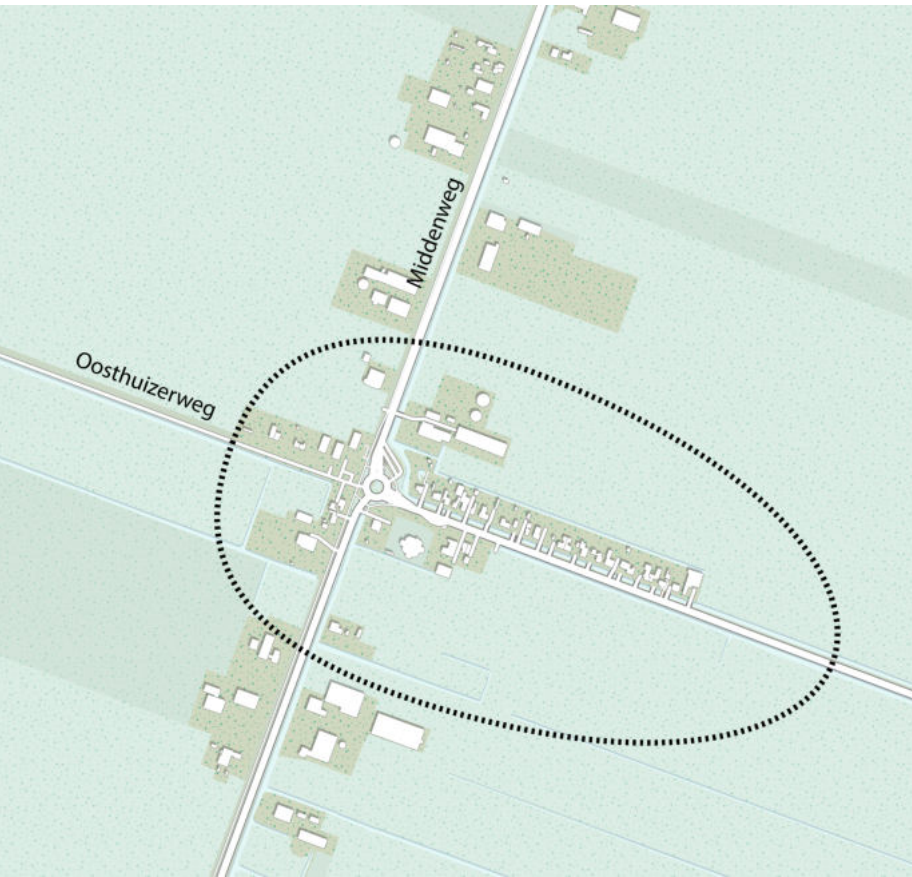
- Verkeersveiligheid!
- Gemengd verkeer op Oosthuizerweg gevaarlijk, Middenweg hardrijders
- Rotonde en busplein splitst dorp
- Aandacht voor parkeeraanbod bij Stoer
- *NvU: maatwerk*

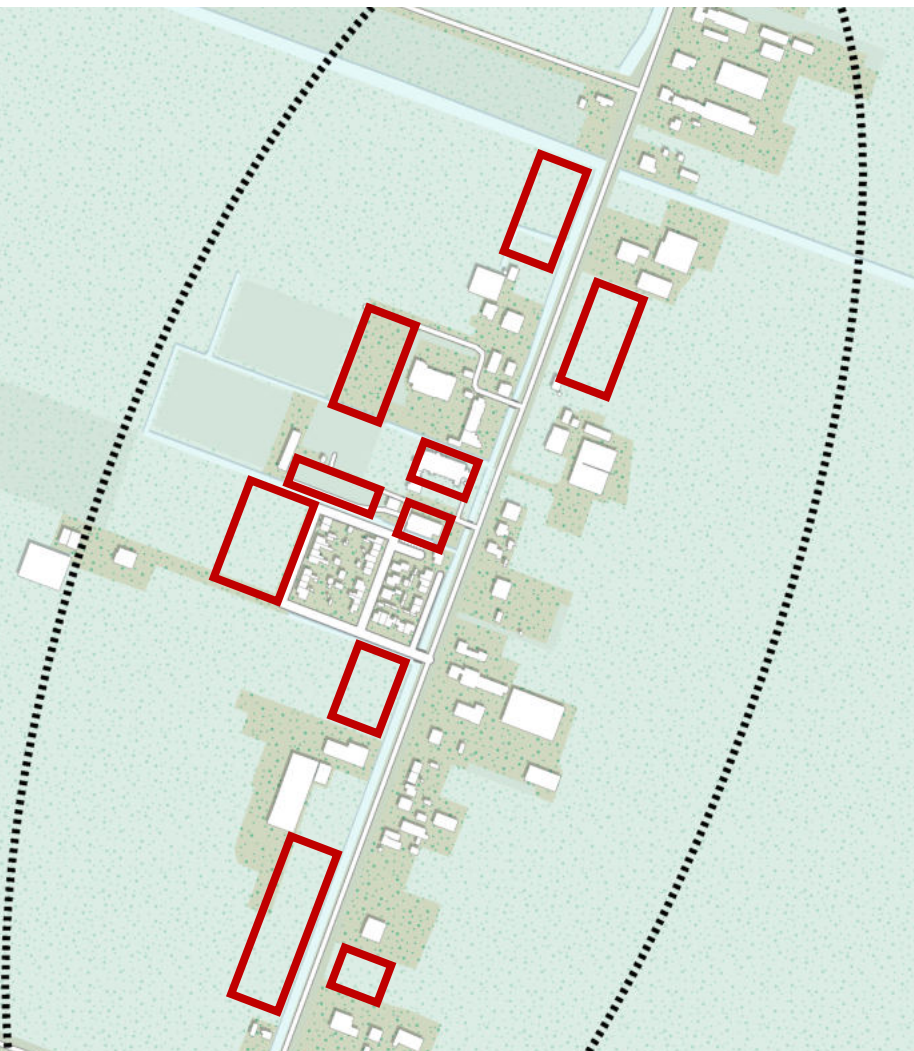


OOGST NOORDBEEMSTER

Recreatie en toerisme

- Behoefte aan rondje wandelen (hond), fietsen, paardrijden
- Naast Middenweg (fietspad) en Oosthuizerweg geen aanbod
- Ook over grens van dorp kijken, routes over de ringvaart
- *Conform NvU*

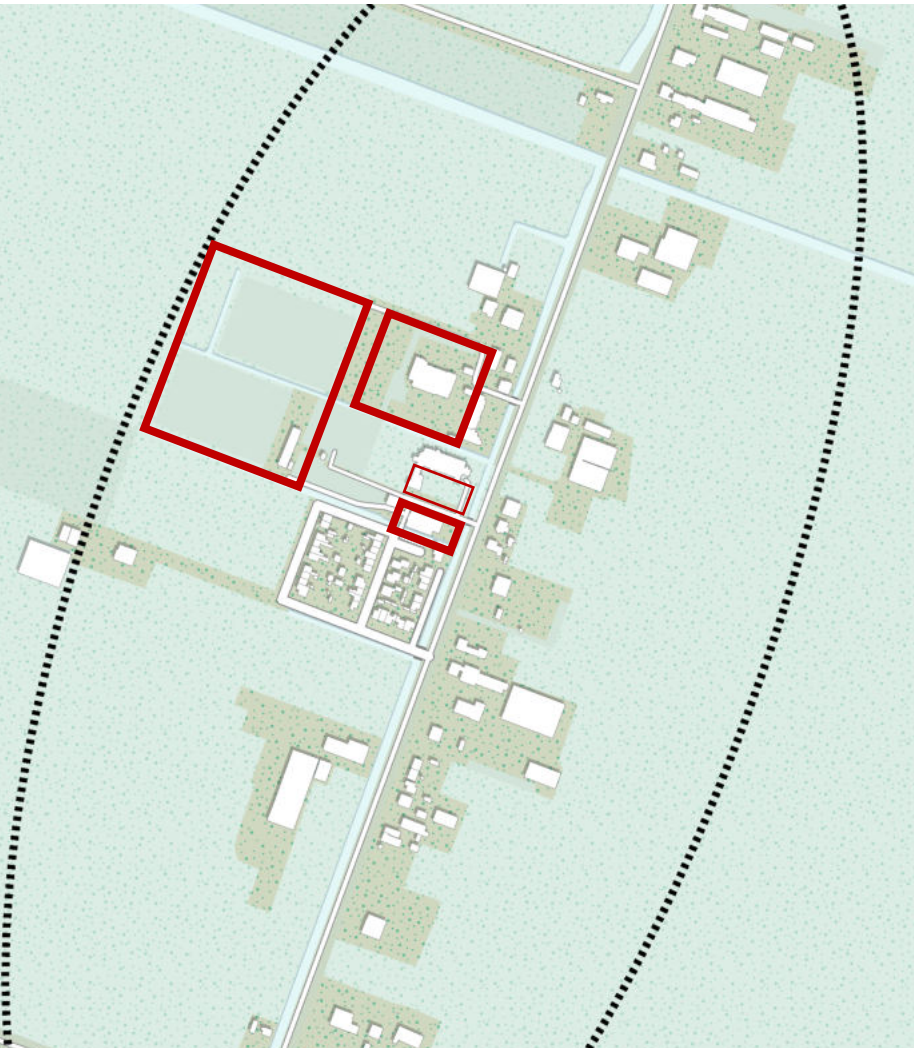




OOGST WESTBEEMSTER

Wonen

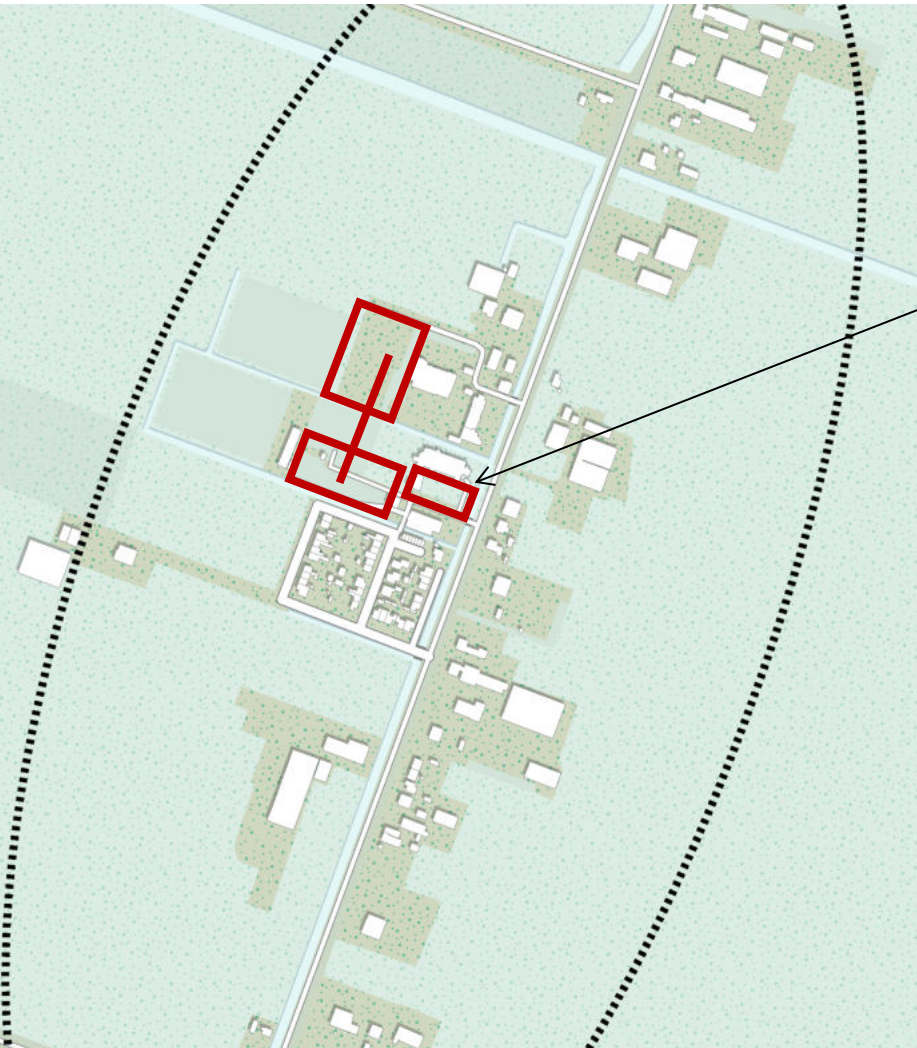
- Nieuwe bewoners houden voorzieningen op peil
- Jongeren en ouderen
- Onderhoud kerk mogelijk maken
- Potenties: lint, Landbouwlaan, kerk, volkstuinen, zandveldje, Kerckhaen
- *Conform NvU*



OOGST WESTBEEMSTER

Leefbaarheid & Voorzieningen

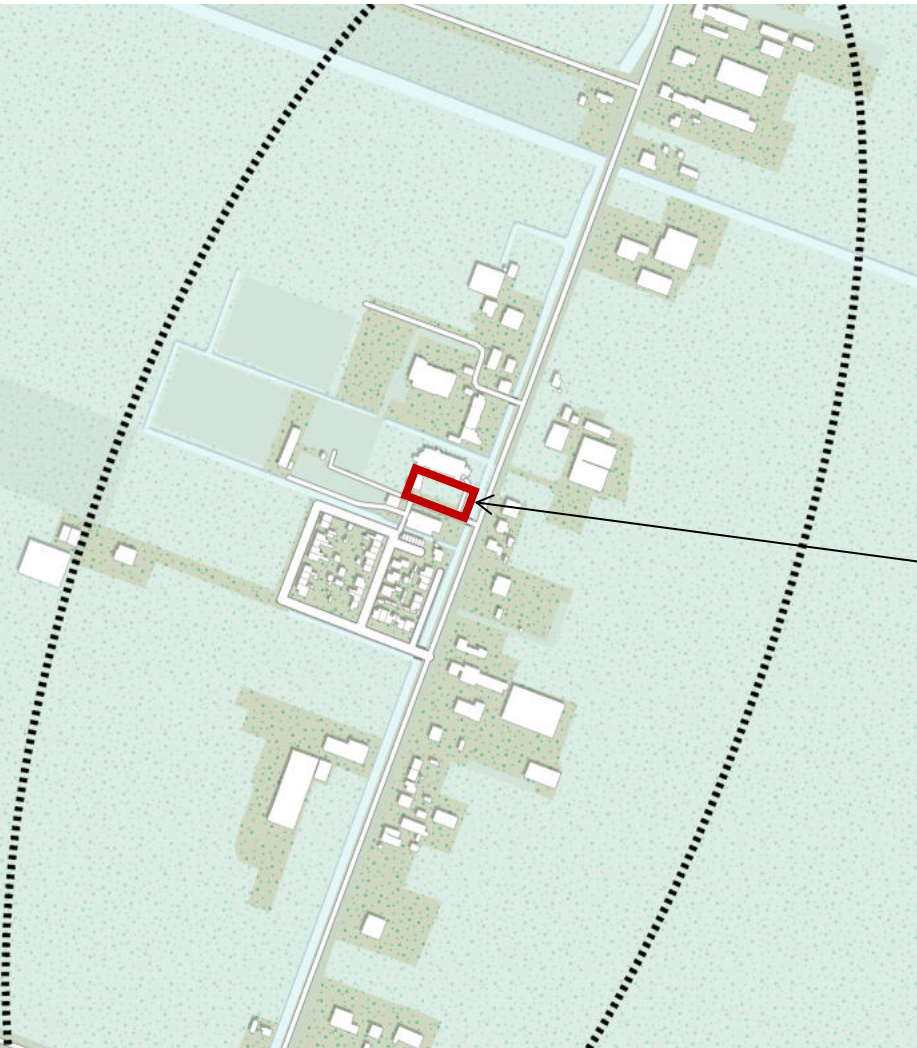
- Kerckhaen, WBSV en school vormen hart sociale dorpscohesie
- Kerkplein centrale rol
- Wereldtuin is verbinder
- Mogelijk maatschappelijk programma in deel van kerk
- Buurtsuper of winkeltje kan maar voorzieningen Middenbeemster nabij
- Sporthal?
- *Conform NvU*



OOGST WESTBEEMSTER

Openbare ruimte & Verkeer

- Kerkplein is epicentrum
 - Kwaliteitsverbetering
 - Parkeren verschuiven
 - Route tussen parkeerplaats en school
 - Verkeerremmende maatregelen
 - Zandveldje?
-
- *Conform NvU*



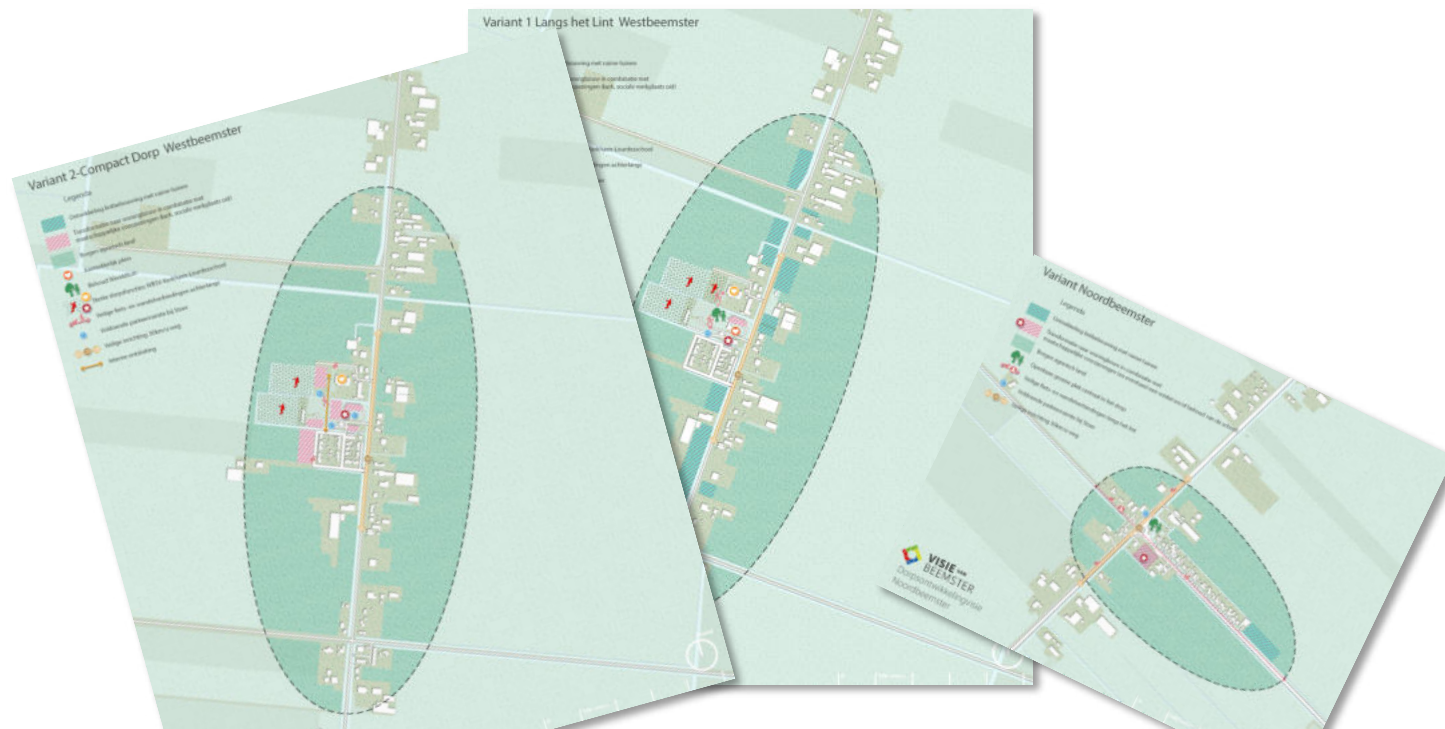
OOGST WESTBEEMSTER

Recreatie & Toerisme

- Meer wandel, fiets, ruiterroutes
 - Verknopen routes
 - Klompenpaadjes
 - Ook buiten het dorp, over ringvaart
 - Kerkplein en Kerckhaen als pleisterplek
 - Kerktoren als uitzichtpunt
-
- *Conform NvU*

HOE VERDER

- Met de oogst varianten opzetten
- Raad van Purmerend hierin meenemen



GELEGENHEID TOT VRAGEN EN/OF REACTIES