



Kadernota & Ambitie

Kadernota & Ambitie

- Kadernota: Ritueel of Kans
- Ambitiedocument: Balans en Optimale Beleving



Kadernota

Ritueel?

Vorbereiding begroting 21: geplande werkzaamheden/onderhoud

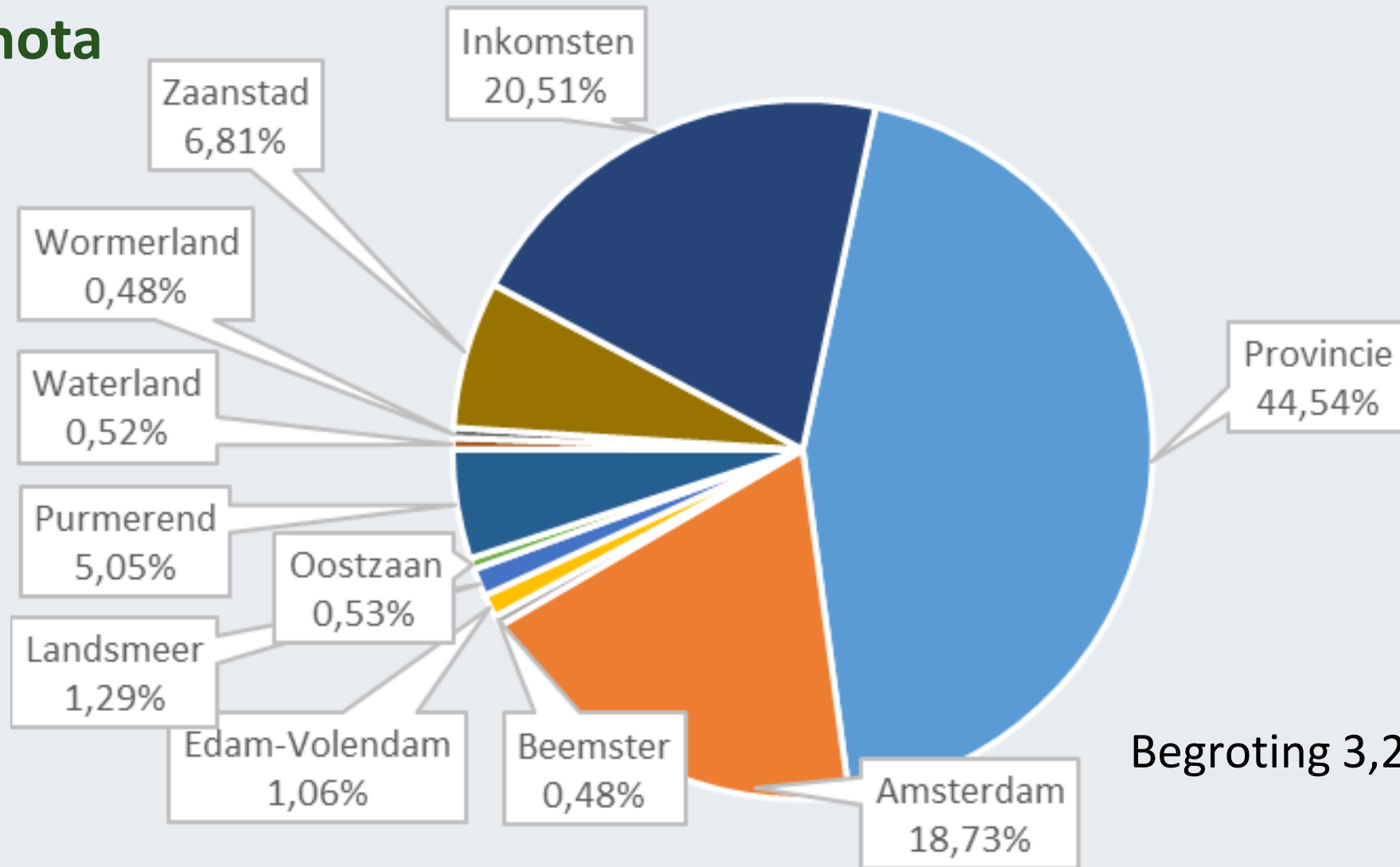
Indexatie 2,03% (CBS/CPI nov. 19)

Doorwerking Ambitiedocument en Uitvoeringsprogramma beperkt



Waar komt het geld vandaan?

Kadernota



Begroting 3,2 miljoen

Kadernota

Kans?

Welke accenten wil je meegeven aan het programma?

Is het schap een mogelijkheid om het eigen coalitieakkoord uit te voeren?





Ambitie



Ambitiedocument

Ontwerp 16 oktober

- *Raadvragen en insprekers*

Zienswijzen Raden & Staten tot 1 mrt

- *Reacties Landsmeer, Oostzaan, PS*

Vaststelling 25 juni 2020



Ambitie

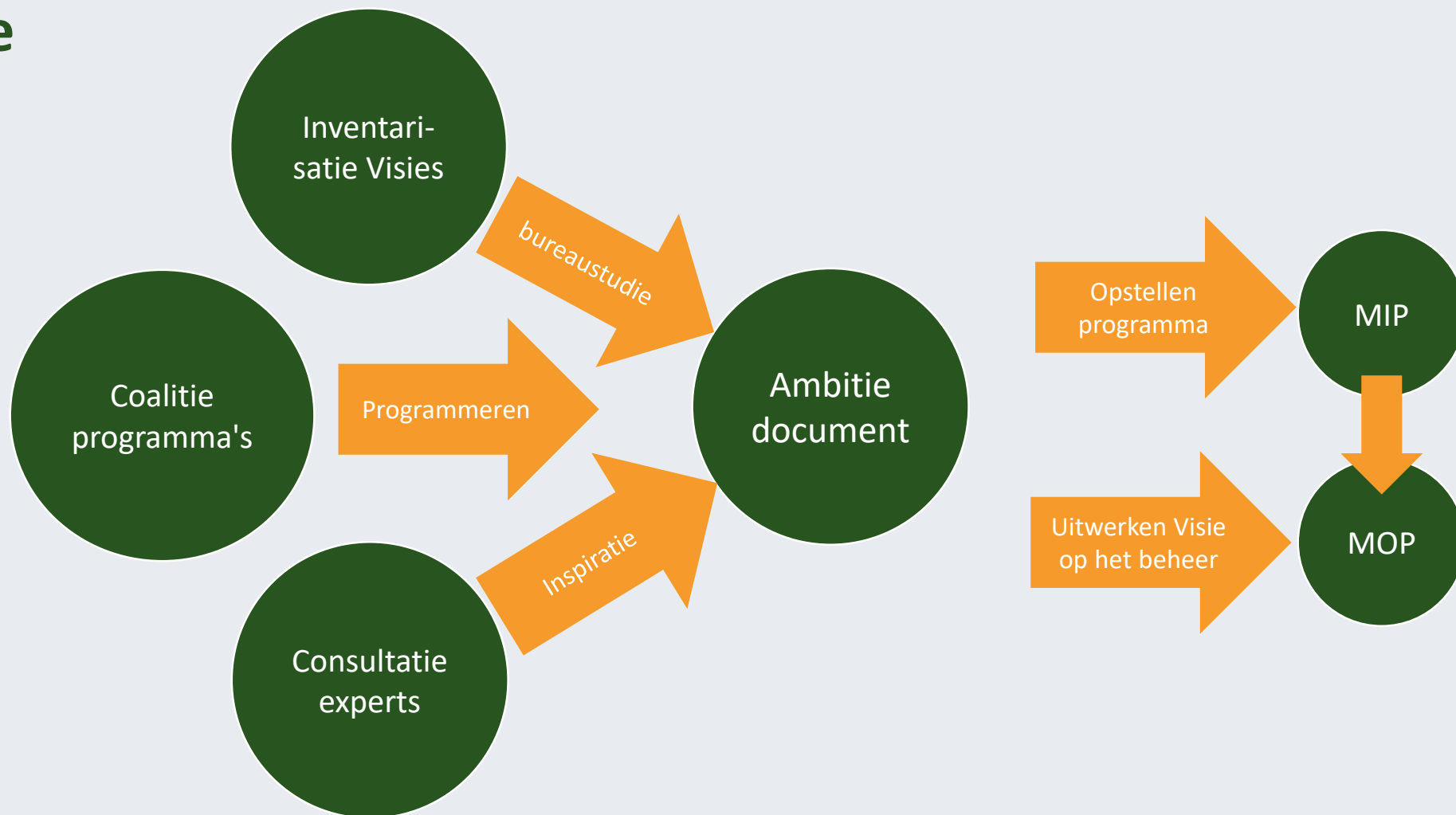
Balans en Optimale Beleving

Geen Nieuwe Visie maar Antwoord op:

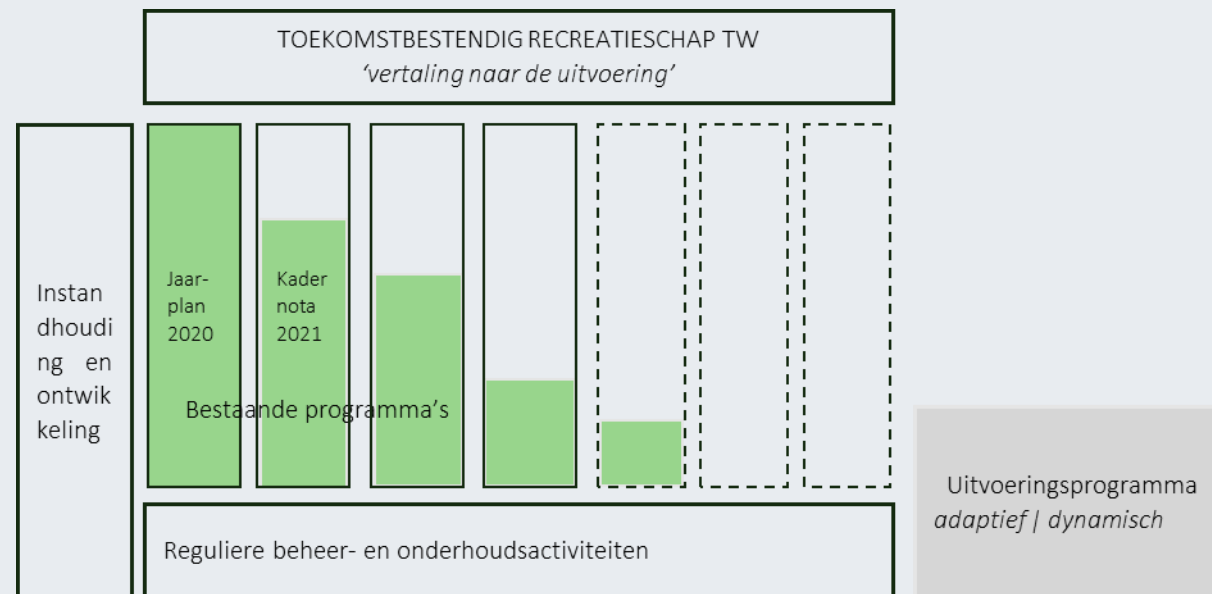
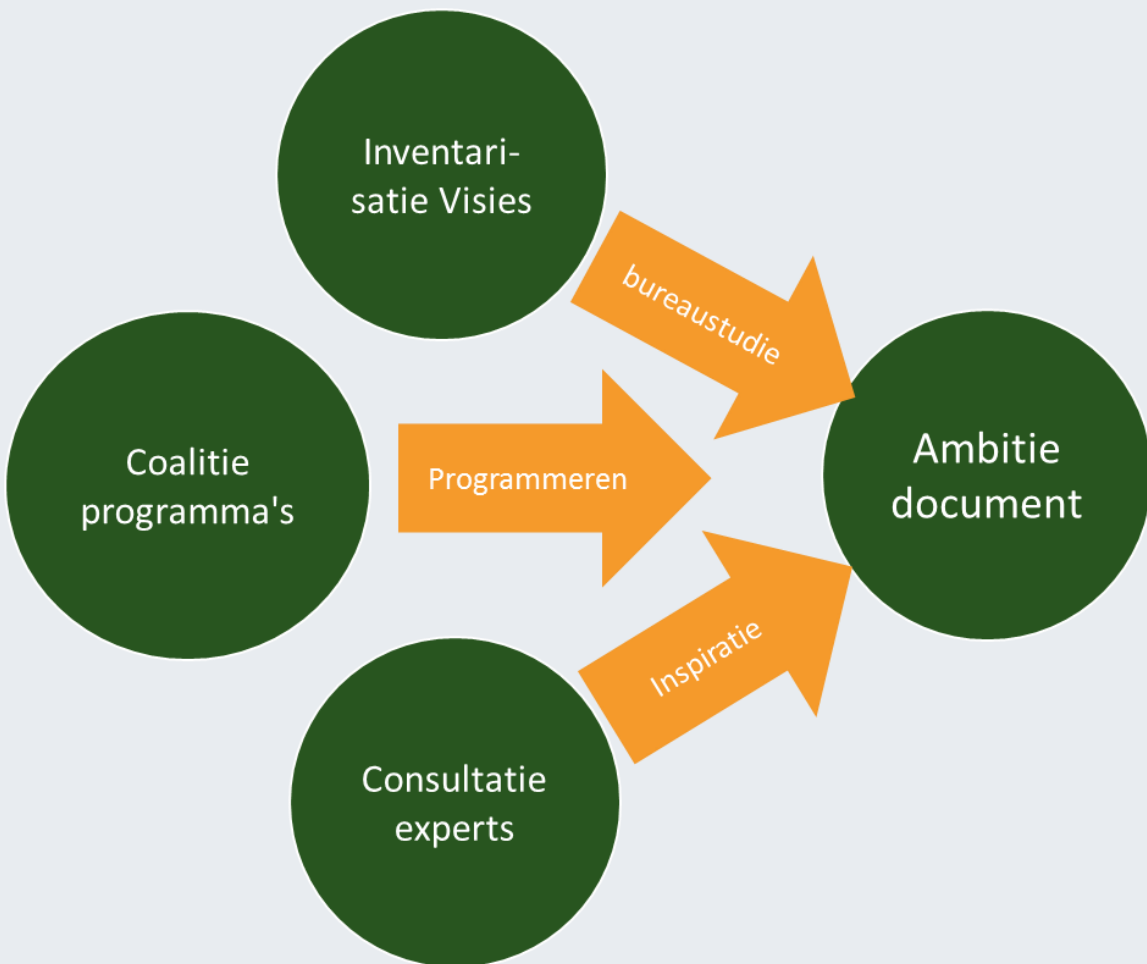
- Opgaven (MRA)
- Bestaande Visies en Doelen
- Demografische Ontwikkelingen



Ambitie

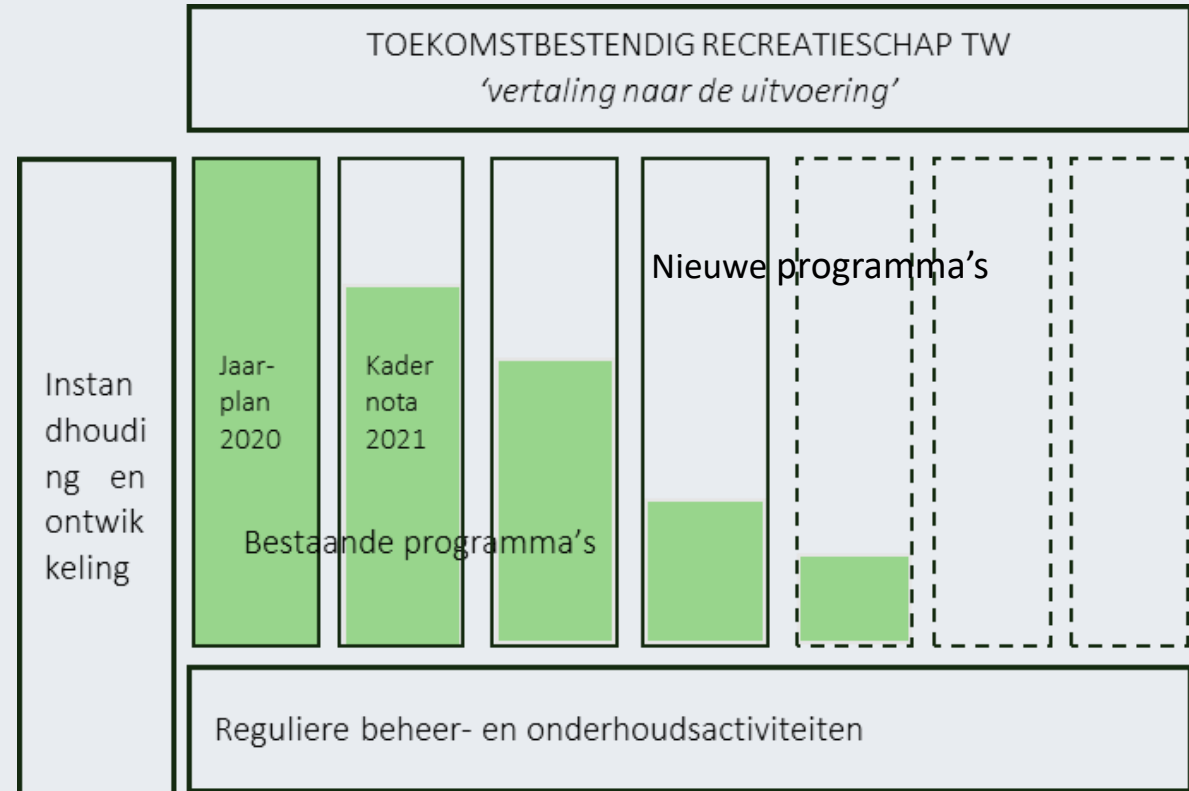


Ambitie



Vertalen Ambitie naar Uitvoering

- Aanleiding en gelegenheid
- Inbreng bij planontwikkeling
- Participatie per project
- Verwerking in Jaarplannen
- Effect op Meerjarenbegroting



Ambitie

Balans en Optimale Beleving

Korte Termijn:

- Storytelling
- Zonering
- Overnachten
- Educatie
- Toegankelijkheid



Ambitie

Balans en Optimale Beleving

Langere Termijn:

- Natuur en Ecologie
- Klimaatadaptatie
- Bodemdaling
- Agrarische Transformatie
- + 35% Recreatiedruk



Concreet

Ambities

- Duidelijk maken zonering
- Natuurinclusief recreëren
- Op maat informeren
- Bevorderen educatie
- Beleving toevoegen aan routes
- Nieuwe verbindingen maken
- Overnachtingen mogelijk maken

Die inspelen op maatschappelijke opgaven

- Regionale (MRA) opgaven en uitdagingen
 - CO2 en Bodemdaling
 - Klimaatadaptatie
 - Recreatie en Toerisme
 - Agrarische transformatie
 - Natuur en Ecologie
- Vitaal Platteland

A photograph of three children running along a dirt path in a lush, green field. The sun is low in the sky, creating a warm, golden glow and long shadows. The child in the foreground is a young boy wearing a white polo shirt, dark pants, and bright green rubber boots. He is running towards the camera with a joyful expression. Behind him, another child is running, and further back, a girl in a striped shirt is also running. The path is surrounded by tall grass and various plants.

Bedankt

Kerninformatie

Participanten Twiske-Waterland:

Amsterdam, Beemster, Edam-Volendam, Landsmeer, Oostzaan, Purmerend, Waterland, Wormerland, Zaanstad, Provincie

Ambities gaan over hele gebied
Recreatieschap Twiske-
Waterland



Begrenzingen

- grens Regio Waterland
- grens Nationaal Landschap Laag Holland
- grens Recreatieschap Het Twiske
- grens Recreatieschap Alkmaarder- en Uitgeester Meer
- grens gemeenten

Kerninformatie

Recreatieschap Twiske-Waterland: 31.000 ha

Natura2000 gebieden: (beheerplannen richtinggevend voor schapsbeheer)

- Ilperveld, Varkensland, Oostzanerveld & Twiske (2553 ha) (waarvan Twiske 644 ha)
- Polder Zeevang (1813 ha)
- Wormer- en Jisperveld & Kalverpolder (1839 ha)



Kerninformatie

Gebied Recreatieschap Twiske-Waterland: 31.000 ha

Routes

- | | | | |
|-----------------|--------|---------------------------------|------|
| • Fietsroutes | 442 km | Bruggen, Steigers, Pontjes etc: | 1193 |
| • Wandelroutes | 528 km | Borden, TOP's: | 139 |
| • Sloepenroutes | 271 km | | |
| • Vaarroutes | 63 km | | |
| • Kanoroutes | 45 km | | |



Kerninformatie

Transformatie Twiske

- 1936: plan ontginning werkverschaffing
- 1943: dijk gesloten, start bezanden en verkavelen
- 1957: einde ontginning: grond ongeschikt voor tuinbouw
- 1964: concessie zandwinning + plan recreatiegebied
- 1968: oprichting stichting recreatiegebied
- 1972: start herinrichting
- 1982: einde zandwinning
- 1984: oprichting recreatieschap (GR)
- 2013: aanwijzingsbesluit Natura2000

Geschiedenis

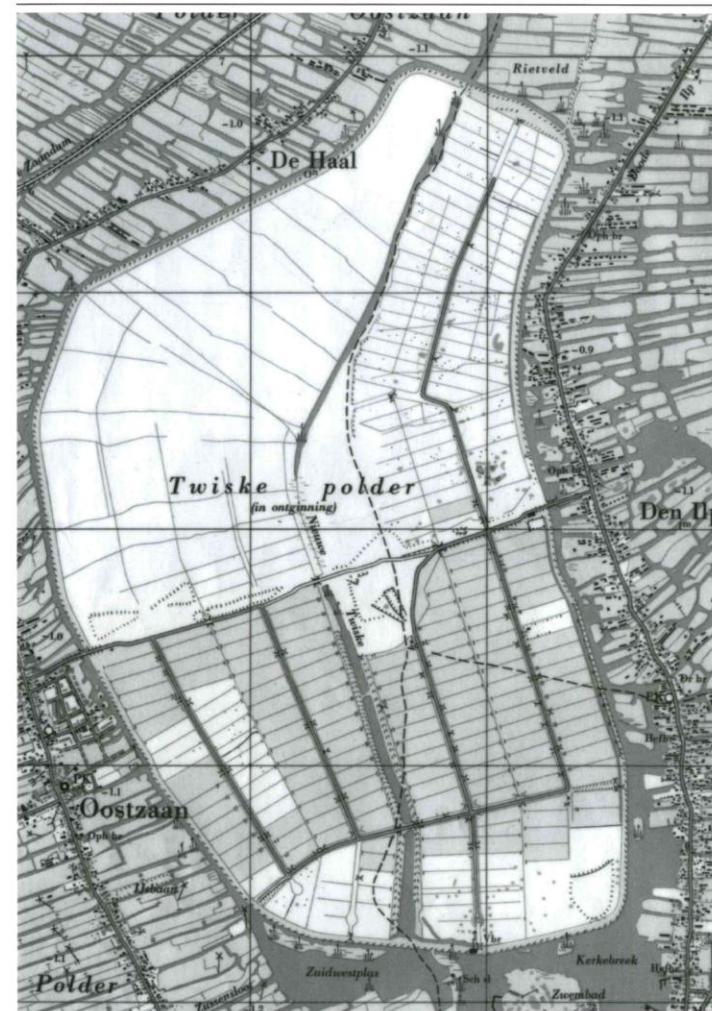


Het Twiske in 1939

© Topografische dienst Emmen

14

Geschiedenis



Het Twiske rond 1960

© Topografische dienst Emmen

15

Kerninformatie

Het Twiske

Recreatie

Waterrecreatie, duiken, sporten in de buitenlucht, wandelen, fietsen, paardrijden, natuurbeleving.

Specifieke voorzieningen

Jachthaven, onderwaterpark, mountainbike parcours, speelsloot, avonturenspeelplaats, horeca.

Oppervlakte

650 ha beheergebied, waarvan 200 ha water.

- Intensieve zone 110 ha (stranden, lig-/speelweiden, wegen, parkeerterreinen, bebouwing .. 17%)
- Extensieve zone 540 ha (bospercelen, rietlanden, weilanden, water .. 83%)

Aantal bezoeken 2018

1.324.776

