



### Plangebied

 Oosthuizerweg 72 Noordbeemster

### Enkelbestemmingen

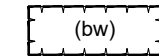
 Recreatie

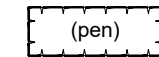
 Tuin

### Dubbelbestemmingen

 Waarde - Cultuurhistorie

### Funcieaanduidingen


 bedrijfswoning

 pension


### Bouwvlakken

 bouwvlak

### Maatvoeringen

 maximum goothoogte (m)  
maximum bouwhoogte (m)

### Verklaring

 topografische en kadastrale gegevens

datum 22-02-2021  
 schaal 1 : 1000  
 formaat A3  
 proj. nr. -  
 blad 1/1

gemeente  
**Beemster**  
 bestemmingsplan

**Oosthuizerweg 72 Noordbeemster**

planid : NL.IMRO.0370.2020BPOosthuizwg72-VA01 planstatus : vastgesteld



**Plankaart**  
 stedenbouwkundig tekenwerk  
 M 06 123 987 02 - info@plankaart.nl  
 www.plankaart.nl